



UNIVERSIDAD DE
GUANAJUATO



COMITÉ DE ESTUDIANTES DE
GEOGRAFÍA

XXXIX Encuentro Nacional de
Estudiantes de Geografía
Guanajuato

Primer boletín

abril de 2022



Comité Organizador del XXXIX Encuentro Nacional de Estudiantes de Geografía

eneguanajuato@gmail.com

facebook.com/ENEG.MX

instagram.com/enegmx

GEOMITÉ – Comité de Estudiantes de Geografía UG

geocomite.ugto@gmail.com

facebook.com/geomiteug

instagram.com/geomite_ug



El Campus Guanajuato de la Universidad de Guanajuato, a través de la División de Ingenierías, el Departamento de Ingeniería Geomática, Hidráulica y Geografía y la Licenciatura en Geografía, junto con el Comité Organizador del XXXIX Encuentro Nacional de Estudiantes de Geografía y el Geomité – Comité de Estudiantes de Geografía UG

CONVOCAN

a estudiantes de licenciatura, maestría y doctorado en Geografía y ciencias afines a participar en el XXXIX Encuentro Nacional de Estudiantes de Geografía (ENEG) 2022, organizado por la Universidad de Guanajuato en la ciudad de Guanajuato Capital del **19 al 23 de septiembre de 2022.**

El propósito principal del ENEG es fortalecer y promover los vínculos de colaboración e intercambio entre geógrafas y geógrafos del país, donde se compartan ideas, trabajos, perspectivas y experiencias sobre una diversidad de temas desde un enfoque espacial.

Dentro de este evento, se podrá ser partícipe en una de las cinco diferentes modalidades: **cartel, fotografía, mapa, ponencia o como asistente.** Al interesarse por participar en alguna de las primeras cuatro modalidades, se tienen que tomar en cuenta los ejes temáticos que se podrán abordar:

- Geografía Física
- Geografía Humana
- Geotecnologías y Cartografía



Sugerencia de temas o ejes temáticos

- Biogeografía
- Cambio Climático
- Cartografía Histórica
- Desarrollo Territorial
- Edafología
- Educación/didáctica de la geografía
- Fotogeografía/Fotogrametría
- Geografía Ambiental
- Geografía Cultural
- Geografía Económica
- Geografía Histórica
- Geografía Política y Geopolítica
- Geografía Regional
- Geografía Rural
- Geografía Urbana
- Geografía de la Población
- Geografía de la Salud
- Geografía del Género
- Geografía del Paisaje
- Geografía del Turismo
- Geomorfología
- Gestión de Riesgos
- Hidrogeografía
- Manejo de ANP
- Ordenamiento Territorial
- Percepción Remota
- Sistemas de Información Geográfica
- Territorialidad del Federalismo Científico
- Topografía



Esta es únicamente una sugerencia de temas que se pueden abordar. Al enviar tu trabajo, menciona en el correo si este corresponde a algún tema no presente en la lista.



Bases de participación

Considerando que las circunstancias de salud se desarrollan rápidamente en el país, y con el objetivo de salvaguardar la salud e integridad de la comunidad, en esta edición presencial estará obligado que se cumplan con las medidas sanitarias necesarias de las autoridades de salud y universitarias – siendo el uso correcto del cubrebocas (ej. KN95, FFP2, **no de tela**), mantener la distancia a otras personas, toma de temperatura corporal, entre otras – y contar con un certificado de vacunación válido (y en caso de ser requerida, una prueba PCR negativa).

Al participar, se autoriza la aparición y transmisión de su participación e imagen en las plataformas y redes sociales del evento, al igual que su permanencia durante el tiempo en el que el ENEG se esté llevando a cabo.

Las propuestas de trabajo serán revisadas y aprobadas antes del evento, mismas que serán recibidas al correo electrónico del Comité Organizador:

enegug2022@gmail.com

Enviar una fotografía tuya junto con tu trabajo, al igual que un documento descriptivo, donde la portada incluya lo siguiente:


- Eje temático o tema por abordar
- Nombre completo de la autora, del autor o autores (en caso de ponencias con más de un participante)
- Nombre de licenciatura, maestría o doctorado
- Universidad de procedencia
- Correo electrónico
- Título del trabajo



Participación con cartel científico, informativo o cultural

Se recibirá todo cartel que cumpla con las siguientes características:

- Escrito de autoría propia que, junto con el cartel, explique el tema que aborda en mínimo una cuartilla y máximo dos.
- Fuente Arial con tamaño 12 e interlineado 1.5
- Mínimo 3 referencias bibliográficas (libros, artículos, revistas, etc.) citándolas en formato APA, presentes en el cartel y en el escrito.
- Elementos gráficos legibles y ordenados.
- Se recomienda que el cartel tenga dimensiones mínimas de 60x90 cm y orientación vertical.
- Al enviar el correo electrónico, escribir **Cartel ENEG 2022** en el asunto de este.




NOTAS

- > Cada ponencia tendrá 15 minutos de presentación.
- > En esta modalidad se acepta a un único autor por trabajo.

Participación con fotografía

Se recibirá toda fotografía que cumpla con las siguientes características:

- Escrito de autoría propia que, junto con la fotografía, explique el tema que aborda en mínimo 100 y máximo 300 palabras.
- Fuente Arial con tamaño 12 e interlineado 1.5
- Mínimo 5 referencias bibliográficas (libros, artículos, revistas, etc.) citándolas en formato APA.
- Al enviar el correo electrónico, escribir **Fotografía ENEG 2022** en el asunto de este.



NOTAS

- > La fotografía deberá de ser de autoría propia.
- > Cada ponencia tendrá 15 minutos de presentación.
- > En esta modalidad se acepta a un único autor por trabajo.




Participación con mapa

Se recibirá todo mapa que cumpla con las siguientes características:

- Escrito de autoría propia que, junto con el mapa, explique el tema que aborda en mínimo 300 y máximo 500 palabras.
- Fuente Arial con tamaño 12 e interlineado 1.5
- Se recomienda que el mapa tenga dimensiones de 60x90 cm.
- Al enviar el correo electrónico, escribir **Mapa ENEG 2022** en el asunto de este.

NOTAS




- › Cada ponencia tendrá 15 minutos de presentación.
- › En esta modalidad se acepta a un único autor por trabajo.
- › El mapa debe contar con sus elementos indispensables: título, escala, coordenadas, proyección, datum, nombre de la autora o el autor, leyenda, simbología, etc.

Participación con ponencia

Se recibirá toda propuesta que cumpla con las siguientes características:

- Escrito de autoría propia que resuma el tema de la ponencia en mínimo tres y máximo seis cuartillas.
- Fuente Arial con tamaño 12 e interlineado 1.5
- Mínimo 5 referencias bibliográficas (libros, artículos, revistas, etc.) citándolas en formato APA.
- Al enviar el correo electrónico, escribir **Ponencia ENEG 2022** en el asunto de este.

NOTAS



- › Cada ponencia tendrá 15 minutos de presentación.
- › En esta modalidad podrán colaborar máximo dos autores.



Cuota de participación

Se determinarán dos cuotas distintas para la participación en el ENEG, siendo una para asistentes y otra para ponentes.

El costo estará dividido en etapas.

	Ponentes	Asistentes
Etapas 1	\$480 pesos	
Etapas 2	\$500 pesos	\$550 pesos
Etapas 3	\$550 pesos	

Las cuotas de ponentes serán cubiertas después de ser aceptados sus trabajos.



Las fechas límites de pago, junto con la cuenta bancaria a la que se harán los depósitos, serán compartidas en el siguiente boletín.

Fechas de recepción de trabajos

	Inicio de recepción	Fin de recepción
Ponencia	viernes 1° de abril del 2022	viernes 1° de julio del 2022
Cartel		
Mapa		
Fotografía		

Esperamos contar con su participación. Estaremos trabajando para poder traer de nuevo la interacción y el encuentro entre geógrafos bajo una nueva realidad.

Hasta entonces, deseamos salud y bienestar para ustedes.

